

令和4年度 旭地区通学路対策箇所一覧

令和5年12月末時点

No.	学校名	通番	道路の分類	地番又は目標物	通学路の状況・危険の内容等	対策内容	事業主体	対応状況
1	R8年度開校予定 旭中学校区 統合小関係	R4-1	市道 県道子生茨城線	・旭中と旭幼稚園の間の道路 ・子生840番地～造谷863番地5まで ・統合小学校入口(現幼稚園)付近	車の進入が多い、歩道がない、警戒看板もない。 旭庁舎への来校者、旭中学校、旭幼稚園への送迎の車 に、統合小学校のスクールバスや送迎の車が加わり、混雑 することが予想される。	歩道付きの道路として整備 する	市道路建設課	令和7年度までに対応予定
2	R8年度開校予定 旭中学校区 統合小関係	R4-2	県道子生茨城線 県道下太田鉾田線 市道	造谷交差点	変則の十字路のため、車から児童が見えづらい。	交差点付近歩道等の改良	県鉾田工事事務所	未実施、改良自体は難しい。歩行者 のたまり場設置を検討
3	旭西小学校	R4-3	市道	造谷1529番地6付近から入り「鹿島旭駅」 まで	車の速度が上がりやすく、歩道もない。	看板設置	市道路建設課	検討中
4	旭西小学校	R4-4	県道鹿田玉造線	「鹿吉」前～中央スーパーの北側付近 鹿田830番地28	車の速度が上がりやすく、大型車の通行も多い。道幅が狭 く、歩道もない。	拡幅の計画あり	県鉾田工事事務所	未定
5	旭北小学校	R4-5	県道下太田鉾田線 市道	田崎240番地3 田崎石油店付近	T字路に横断歩道なし。	一時停止看板の位置変 更	鉾田警察署	令和5年度完了
6	旭北小学校	R4-6	市道	田崎352番地4付近	交差点に横断歩道なし。	一時停止線の設置	市道路建設課	令和5年度中に工事発注予定
7	旭北小学校	R4-7	市道	田崎3541番地付近	交差点に横断歩道なし。	横断者注意の警戒標識 等の設置	市道路建設課	令和5年度中に対応予定
8	旭東小学校	R4-8	県道子生茨城線	鉾田消防署旭出張所前	横断歩道がない。	横断歩道の設置	鉾田警察署	令和4年度完了

■■■ 対策完了済み

## 【R4-1】 統合小学校入口付近

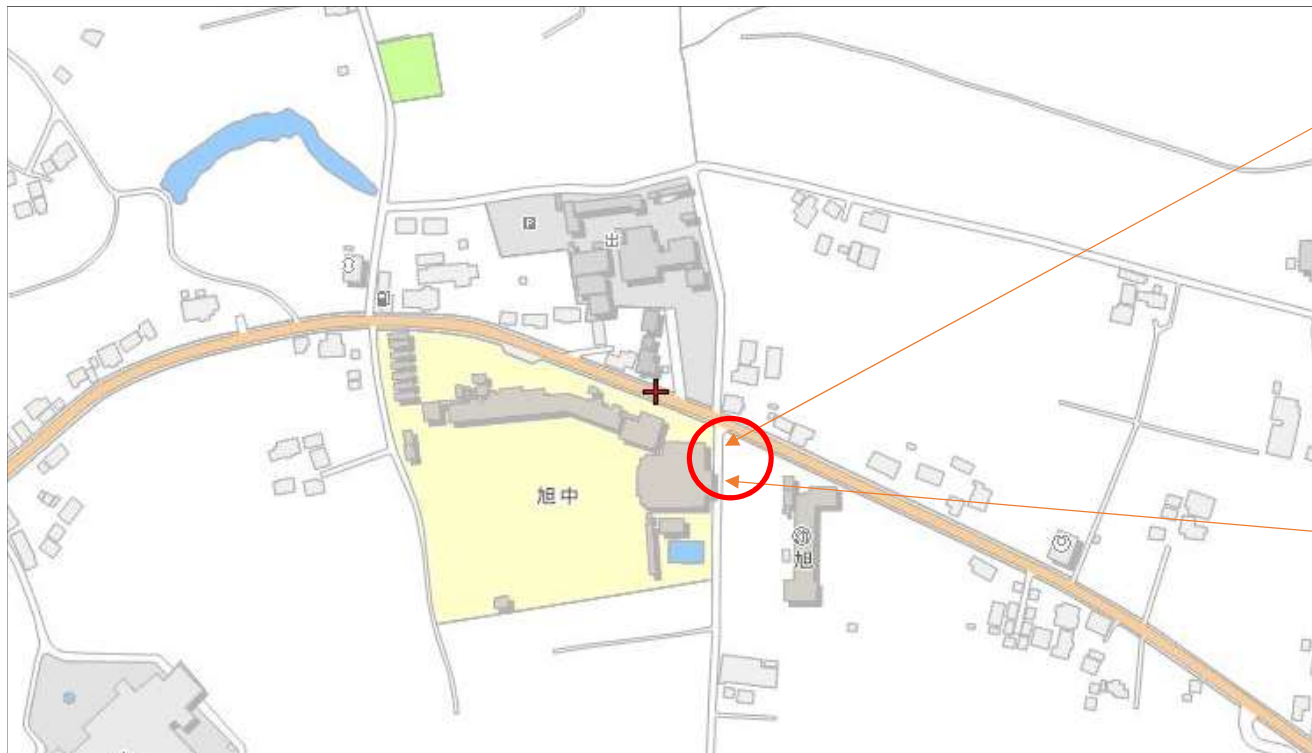
(旭東小・旭西小学区から統合小へ通うための通学路)

路線名：県道子生茨城線・市道旭3065号線

状況：送迎や支所への来庁者等で車の往来が多い。進入路に歩道なし。

対策内容：歩道付きの道路として整備する

対応状況：令和7年度までに対応予定



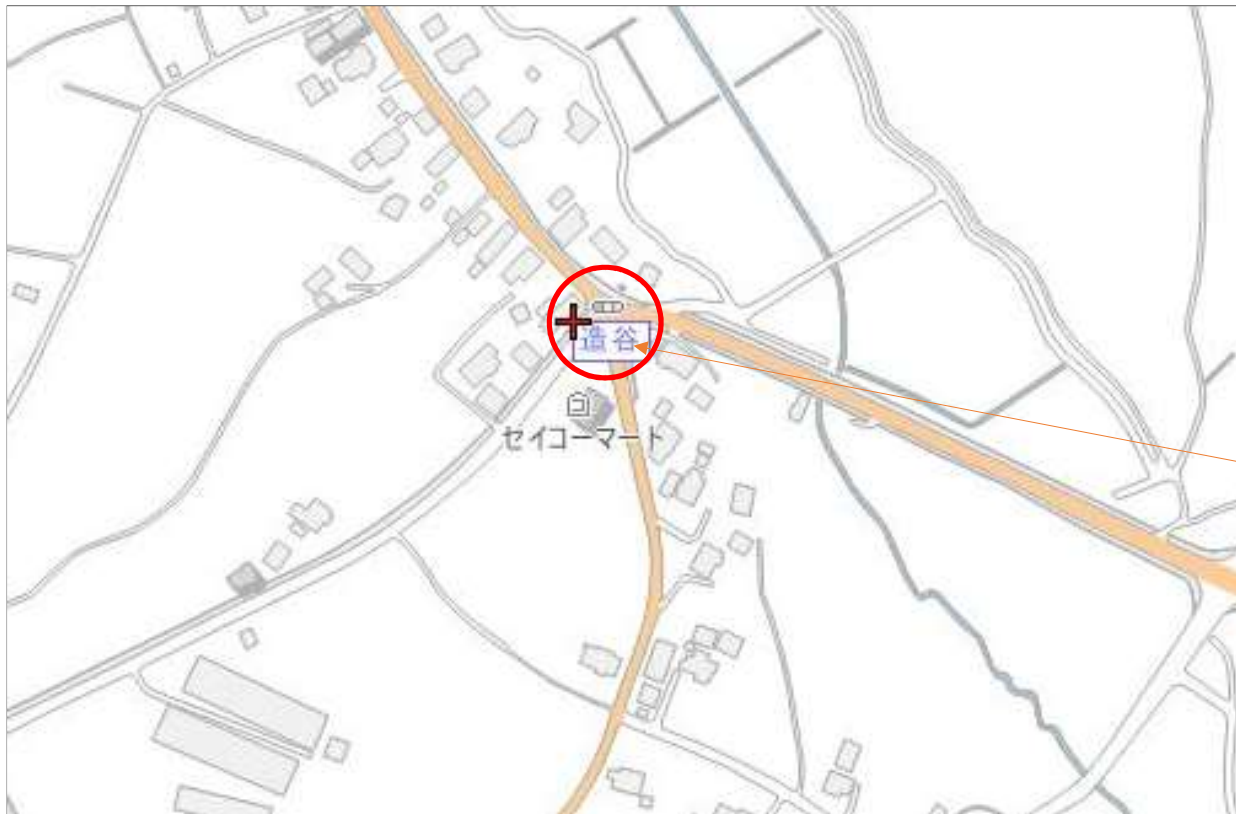
【R4-2】 造谷交差点周辺（旭西小学区から統合小学校への通学路）

路線名：県道子生茨城線・県道下太田鉾田線・市道旭0113号線

状況：変則十字路のため車から児童が見えづらい。

対策内容：交差点付近歩道等の改良

対応状況：歩行者のたまり場設置を検討



【R4-3】メロンロードから鹿島旭駅へ向かう道路（旭西小通学路）

路線名：市道旭0110号線

状況：車の速度が上がりやすく、歩道がない。

対策内容：看板設置

対応状況：検討中。開校までの状況を確認していく



【R4-4】 鹿吉前から中央スーパー北側（旭西小通学路）

路線名：県道鹿田玉造線

状況：道幅が狭く、歩道がない。大型車の通行も多いため危険も多い。

対策内容：拡幅の計画あり

対応状況：未定



【R4-5】 田崎石油付近（旭北小学区通学路）

路線名：県道下太田鉾田線・市道旭0212号線

状況：T字路に横断歩道がなく危険。

対策内容：一時停止看板の位置変更

対応状況：令和5年度完了



(対策前)



(対策後)



【R4-6】 田崎352番地4付近交差点（旭北小学区通学路）

路線名：市道旭1147号線・1154号線

状況：交差点に横断歩道がなく危険。

対策内容：一時停止線の設置

対応状況：令和5年度中に工事発注予定



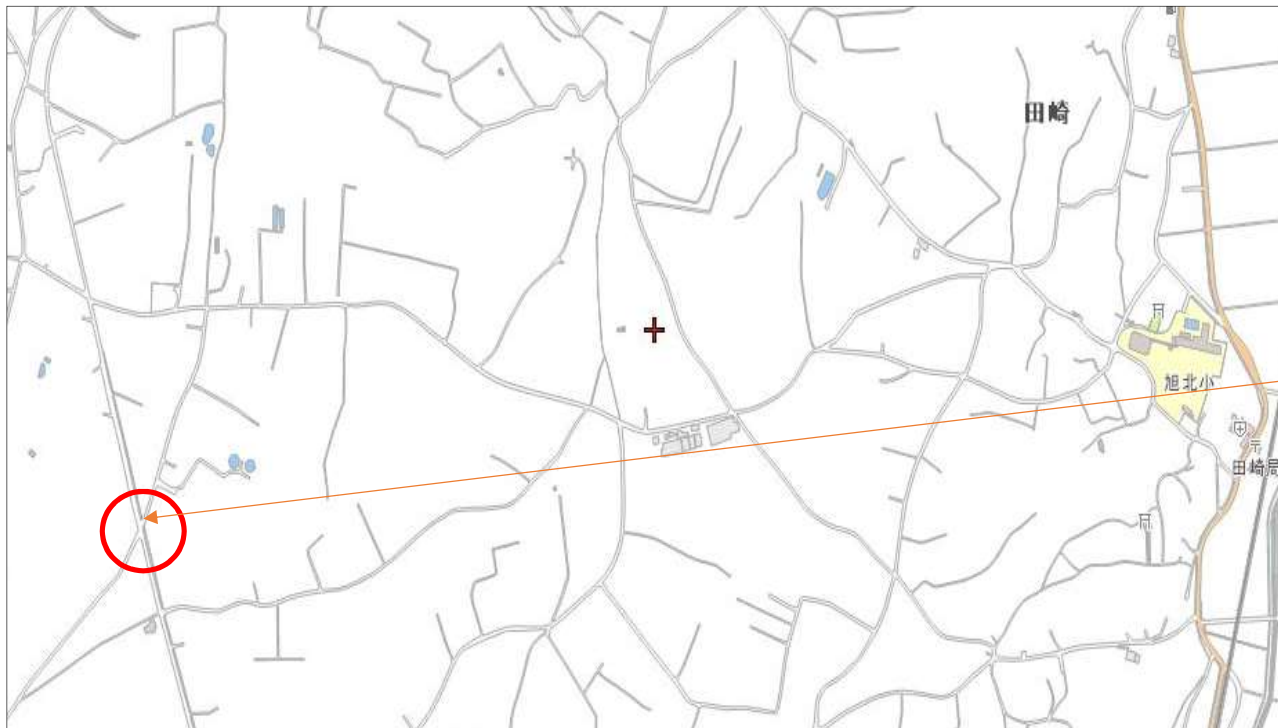
【R4-7】 田崎3541番地付近交差点（旭北小学区通学路）

路線名：市道旭0112号線・1141号線・1142号線

状況：交差点に横断歩道がなく危険。

対策内容：横断者注意の警戒標識等の設置

対応状況：令和5年度中に対応予定





## 【R4-8】 旭消防署前（旭東小学区通学路）

路線名：県道子生茨城線

状況：横断歩道がない。

対策内容：横断歩道の設置

対応状況：令和4年度完了



(対策前)



(対策後)

