

令和5年度 旭統合小学校区通学路対策箇所一覧

令和6年2月末時点

No.	学校名	通番	道路の分類	地番又は目標物	通学路の状況・危険の内容等	対策内容	事業主体	対応状況
1	旭東小学校	R5-1	市道	米川農園佐之衛門先のT字路(スクールバス乗降所(仮))	乗降所(仮)付近のT字路の見通しが悪い。路上駐車があると危険なため、何か表示が欲しい。	乗降所として適切か検討	教育総務課新しい学校づくり推進室	検討中
2	旭東小学校	R5-2	市道	メロンロード、ファミリーマートを過ぎた先	歩道がなく、急に道が細くなる。ガードレールはあるが、歩道の幅が狭く歩くことができない。	通学路として利用する見込みがあるのか周囲の乗降所と併せて検討	教育総務課新しい学校づくり推進室	検討中
3	旭東小学校	R5-3	県道115号 子生茨城線	子生弁天信号から旭中学校にかけて	歩道が狭いため、中学生の自転車と徒歩の児童が混在すると危険である。	小中連携しての交通指導	学校	開校に併せて実施
4	旭南小学校	R5-4	市道	勝下分団付近T字路ほか	スピードを出す車や大きいトラックなどが通る。歩道もなく大変危険である。 勝下集落センターを乗降所(仮)とする場合、横断歩道がない。	「学童注意」「スピードダウン」などの看板設置	学校・教育総務課	設置場所について検討中
5	旭西小学校	R5-5	市道	上鹿田集落センター南側道路(スクールバス乗降所(仮))	途中から歩道のラインが無くなっている箇所がある。	歩道のラインの引き直し	道路建設課	令和7年度以降に対応予定
6	旭西小学校	R5-6	県道115号 子生茨城線	下鹿田信号から旭公民館まで(スクールバス乗降所(仮))	見通しが悪く、道幅が狭い。	歩道のラインの引き直し	鉦田工事事務所	令和6年度に外側線引き直し予定
7	旭西小学校	R5-7	市道	飯田生活会館から小沼商店にかけて(スクールバス乗降所(仮))	道幅が狭い。	歩道のライン設置	道路建設課	令和7年度以降に対応予定
8	旭西小学校	R5-8	市道	山城亭前交差点	カーブになっており見通しが悪いので減速表示がほしい。(通学路看板、横断歩道表示はある)	立哨活動	危機管理課	令和6年2月28日より交通安全協会にて毎週水曜朝の登校時間に併せ立哨活動実施。
9	旭西小学校	R5-9	県道114号 下太田鉦田線	マルショウ近くの横断歩道	交通量が多いため横断歩道表示がほしい。	「学童注意」等の看板設置	学校・教育総務課	設置場所について検討中
10	旭北小学校	R5-10	市道	下太田地区から涸沼駅東側駐車場にかけて(スクールバス乗降所(仮))	カーブが多数あり、雑草が高く生い茂っている。	カーブミラーの設置	危機管理課	カーブミラー1箇所設置予定(下太田210番地先電柱) ※東京電力の許可が下り次第

■■■対策完了済み

【R5-1】米川農園佐之衛門先のT字路（スクールバス乗降所(仮)）

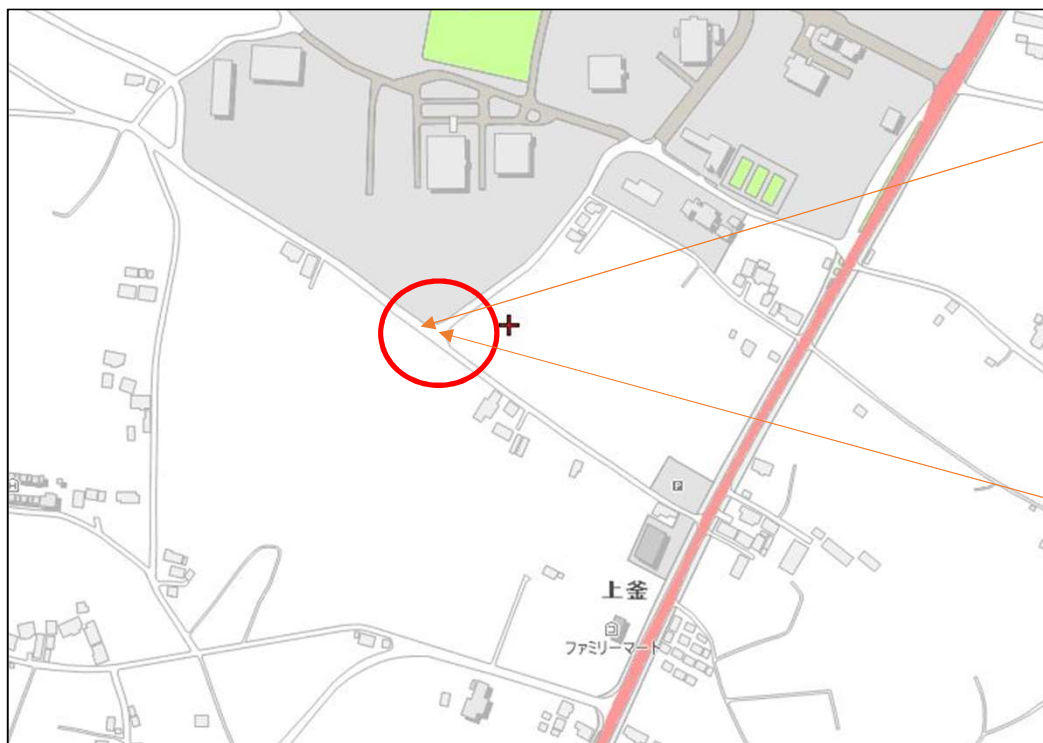
路線名：市道旭1344号線、市道旭0108号線

状況：乗降所(仮)付近のT字路の見通しが悪い。

路上駐車があると危険なため、何か表示が欲しい。

対策内容：乗降所として適切か検討

対応状況：検討中



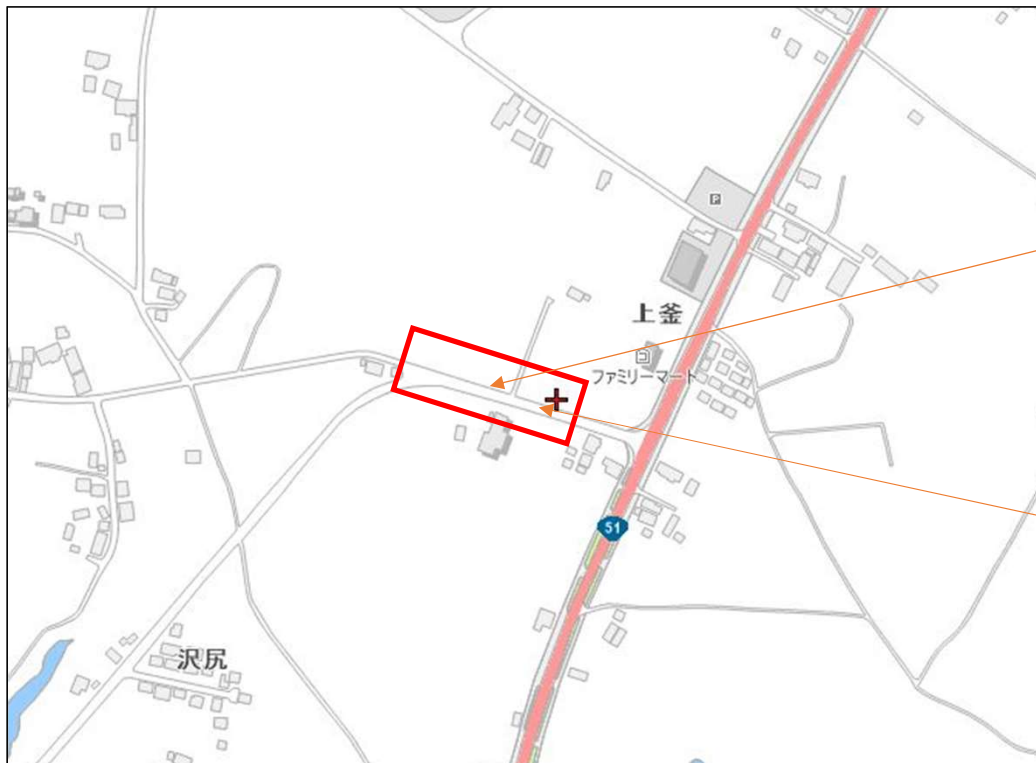
【R5-2】メロンロード、ファミリーマートを過ぎた先

路線名：市道旭1137号線

状況：歩道がなく、急に道が細くなる。ガードレールはあるが、歩道の幅が狭く歩くことができない。

対策内容：通学路として利用する見込みがあるのか周囲の乗降所と検討

対応状況：検討中



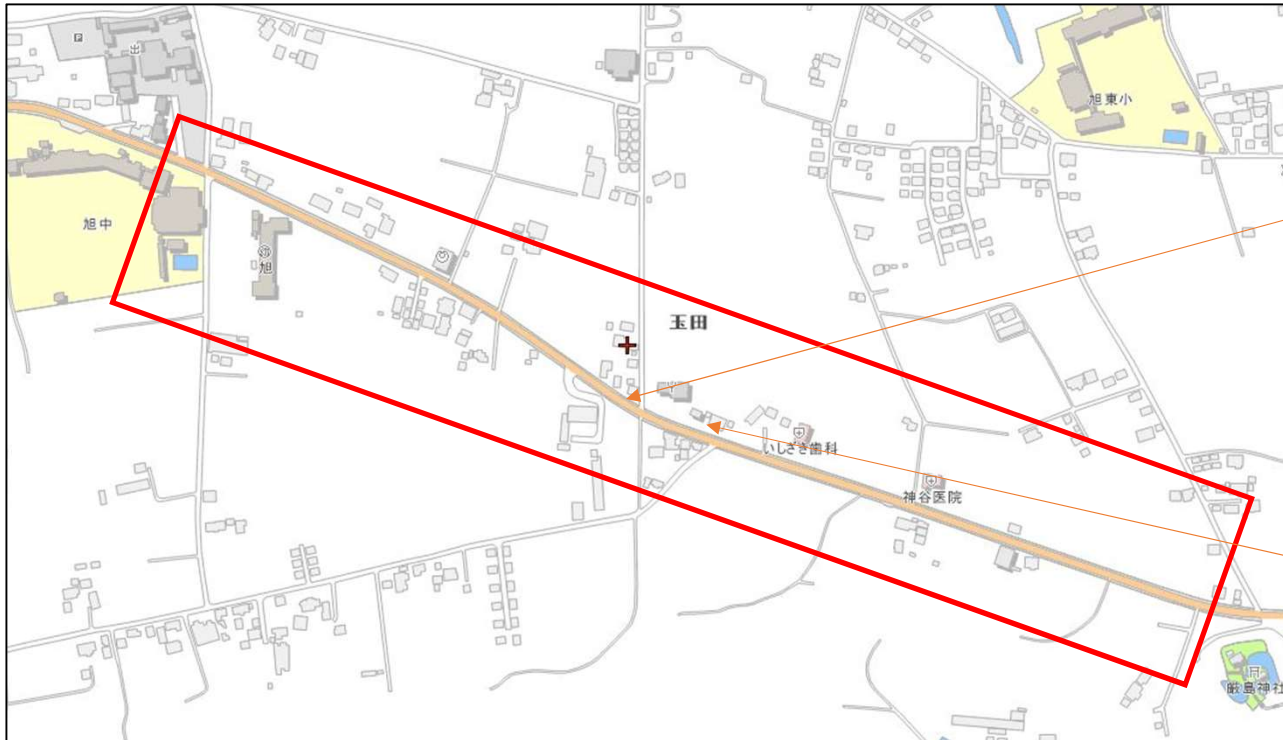
【R5-3】 子生弁天信号から旭中学校にかけて

路線名：県道115号 子生茨城線

状況：歩道が狭いため、中学生の自転車と徒歩の児童が混在すると危険である。

対策内容：小中連携しての交通指導

対応状況：開校に併せて実施



【R5-4】 勝下分団付近T字路ほか

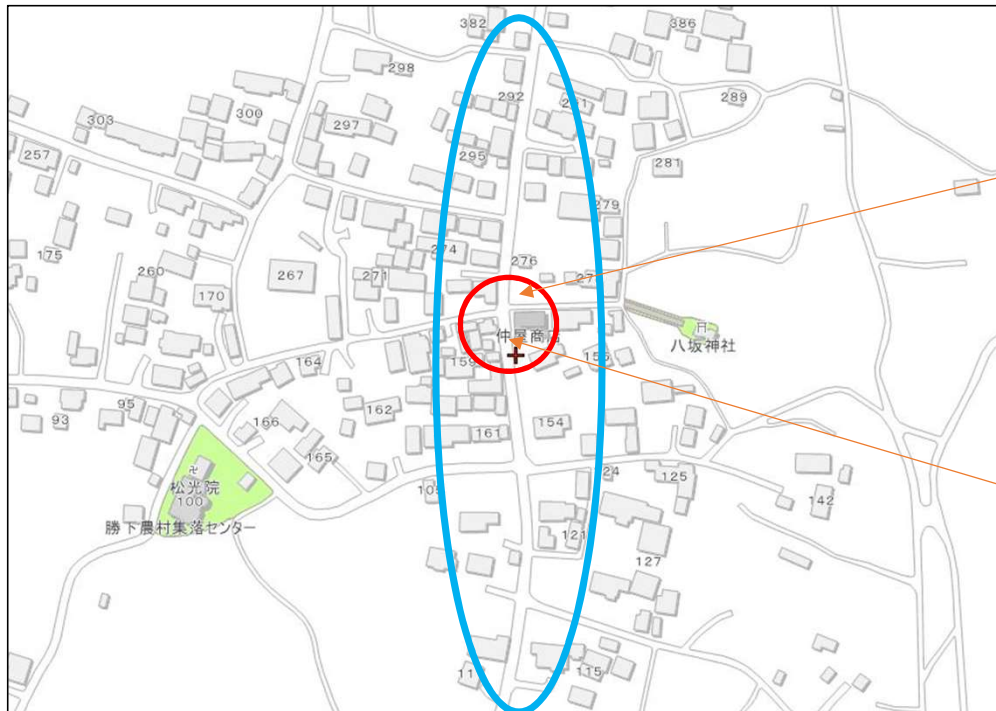
路線名：市道旭0101号線

状況：スピードを出す車や大きいトラックなどが通る。歩道もなく大変危険である。

勝下集落センターを乗降所(仮)とする場合、横断歩道がない。

対策内容：「学童注意」「スピードダウン」などの看板設置

対応状況：設置場所について検討中



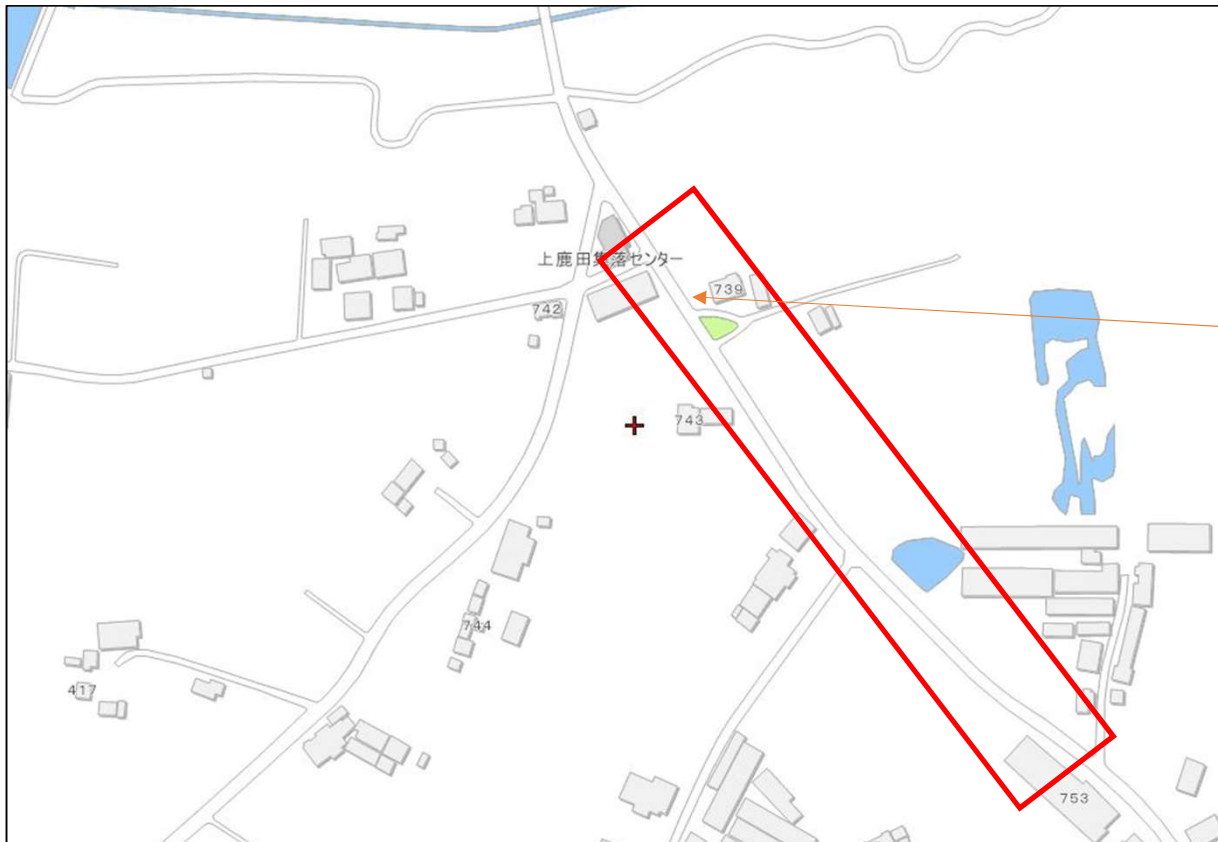
【R5-5】 上鹿田集落センター南側道路（スクールバス乗降所(仮)）

路線名：市道旭3021号線

状況：途中から歩道のラインが無くなっている箇所がある。

対策内容：歩道のラインの引き直し

対応状況：令和7年度以降に対応予定



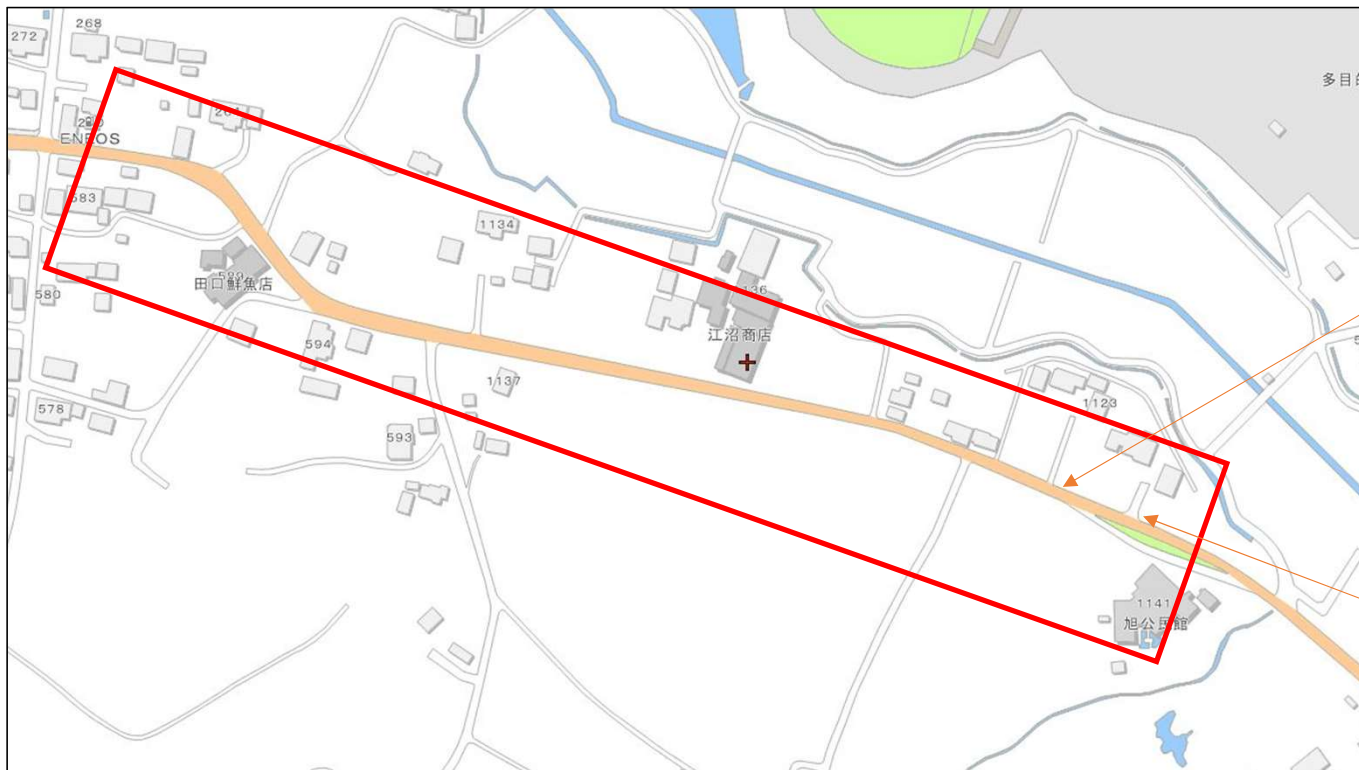
【R5-6】 下鹿田信号から旭公民館まで（スクールバス乗降所(仮)）

路線名：県道115号 子生茨城線

状況：見通しが悪く、道幅が狭い。

対策内容：歩道のラインの引き直し

対応状況：令和6年度に外側線引き直し予定



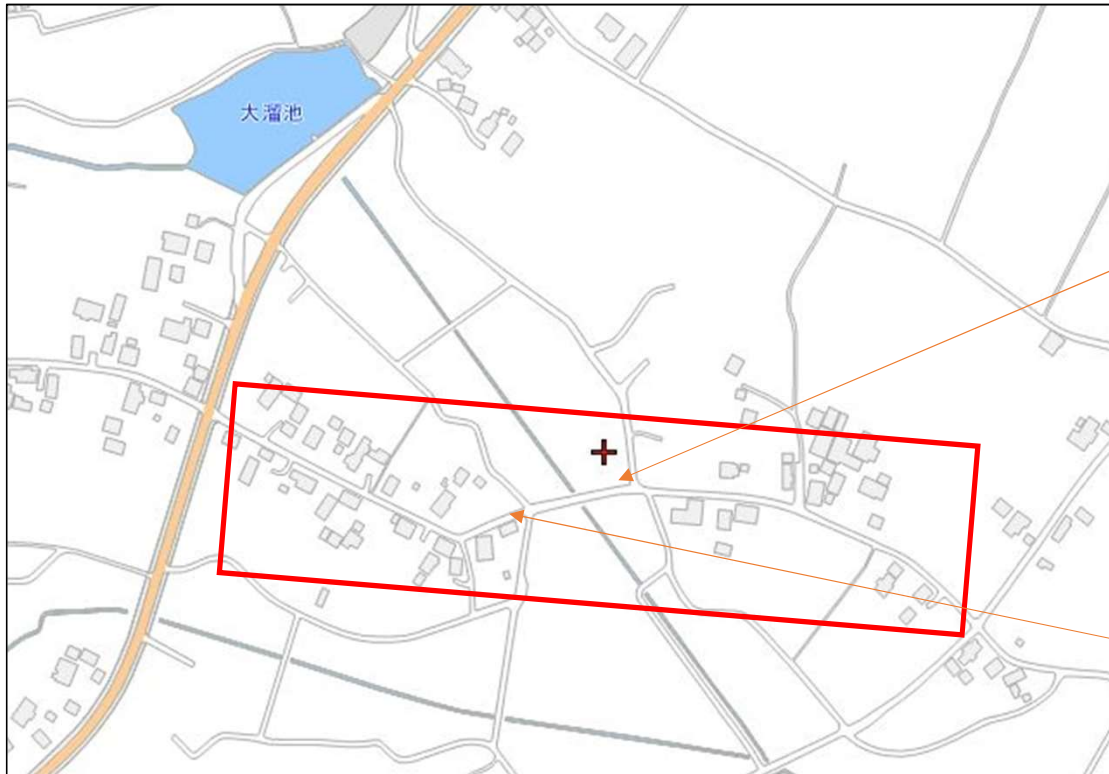
【R5-7】 飯田生活会館から小沼商店にかけて（スクールバス乗降所(仮)）

路線名：市道旭3070号線

状況：道幅が狭い。

対策内容：歩道のライン設置

対応状況：令和7年度以降に対応予定



【R5-8】 山城亭前交差点

路線名：市道旭0113号線

状況：カーブになっており見通しが悪いので減速表示がほしい。

(通学路看板、横断歩道表示はある)

対策内容：立哨活動

対応状況：令和6年2月28日より交通安全協会にて毎週水曜朝の登校時間に併せ立哨活動実施。



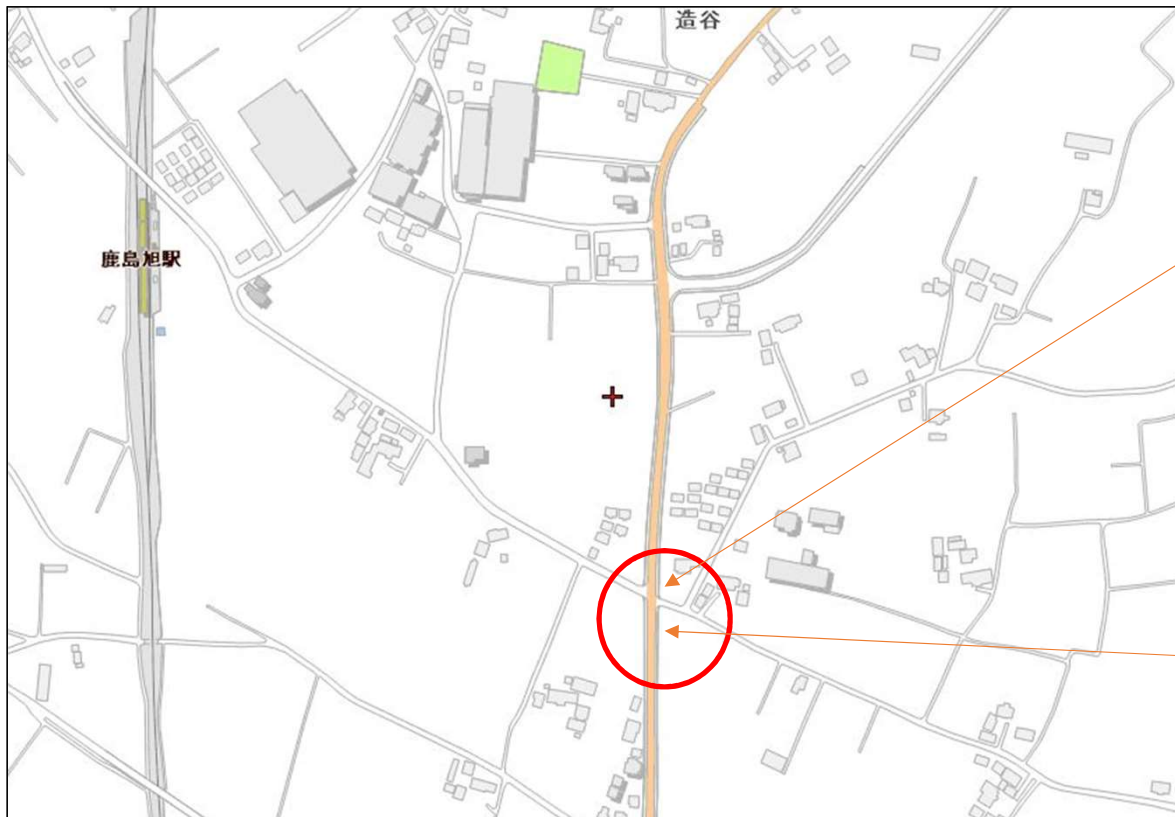
【R5-9】 マルシヨウ近くの横断歩道

路線名：県道114号 下太田鉾田線

状況：交通量が多いため横断歩道表示がほしい。

対策内容：「学童注意」等の看板設置

対応状況：設置場所について検討中



【R5-10】 下太田地区から涸沼駅東側駐車場にかけて
(スクールバス乗降所(仮))

路線名：市道旭0216号線、市道旭1114号線、市道旭0108号線

状況：カーブが多数あり、雑草が高く生い茂っている。

対策内容：カーブミラーの設置

対応状況：1箇所設置予定(下太田210番地先電柱)

