

とうま

③ 旧当間小学校

(平成31年3月閉校)



(1) 土地基本情報

所在地	茨城県鉾田市当間2122番地6
敷地面積	11,304㎡
区域区分	非線引都市計画区域 無指定地域
建ぺい率	60%
容積率	200%
用水	市営水道
排水	合併／長時間曝気95人槽
道路概要	(東側)車道幅員4.0mの市道 (北側)車道幅員4.0mの市道
アクセス	東関東自動車道水戸線鉾田ICまで約1.8km

(2) 主要施設概要

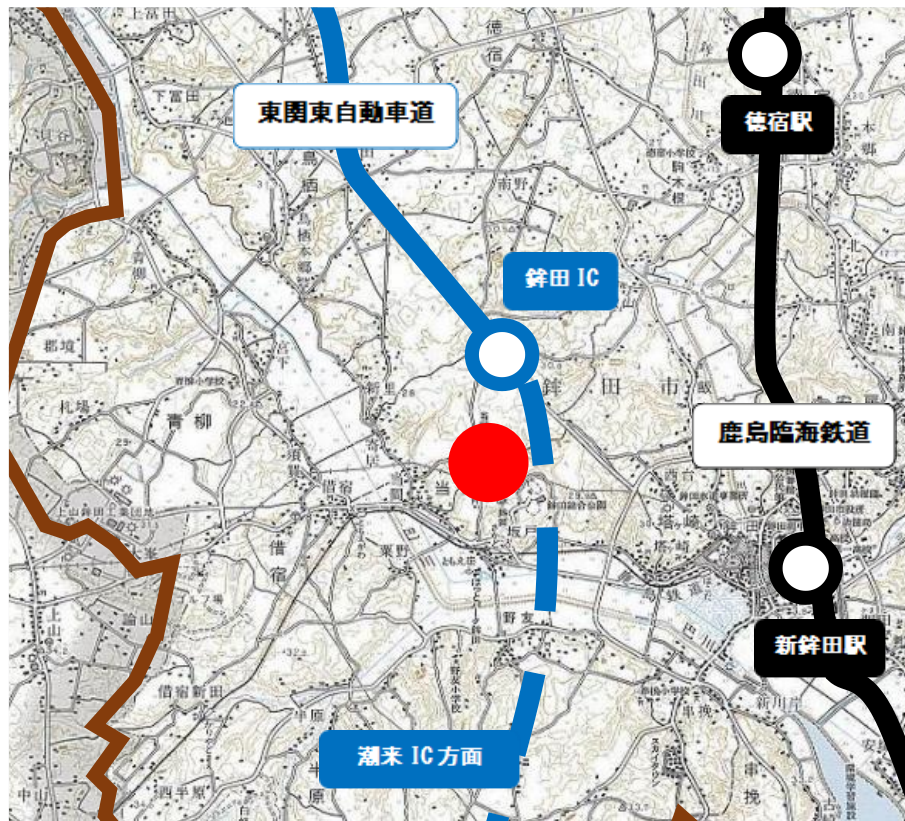
施設名	建築年月	構造	階層	延床面積	IS値	耐震対策
校舎	昭和52年2月	R C	2	1,657 ㎡	0.79	-
体育館	昭和53年3月	S	2	540 ㎡	0.70	※1

上記のほか資料室、屋外便所、プール及び体育器具庫が含まれます。

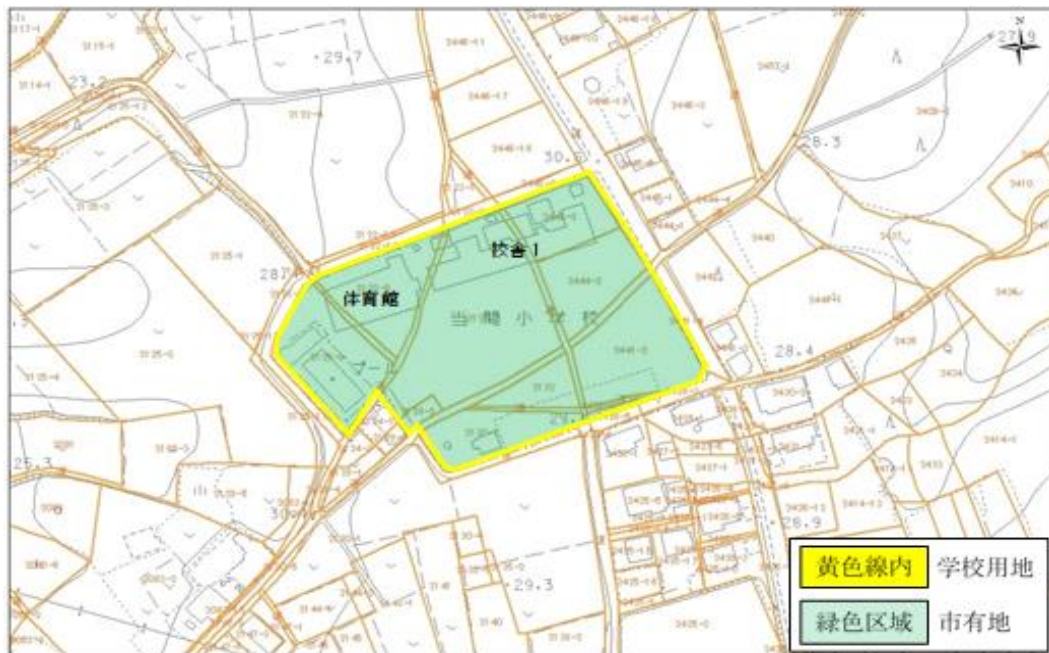
※1 非構造部材の耐震化を実施済。

(3) 位置図及び敷地図

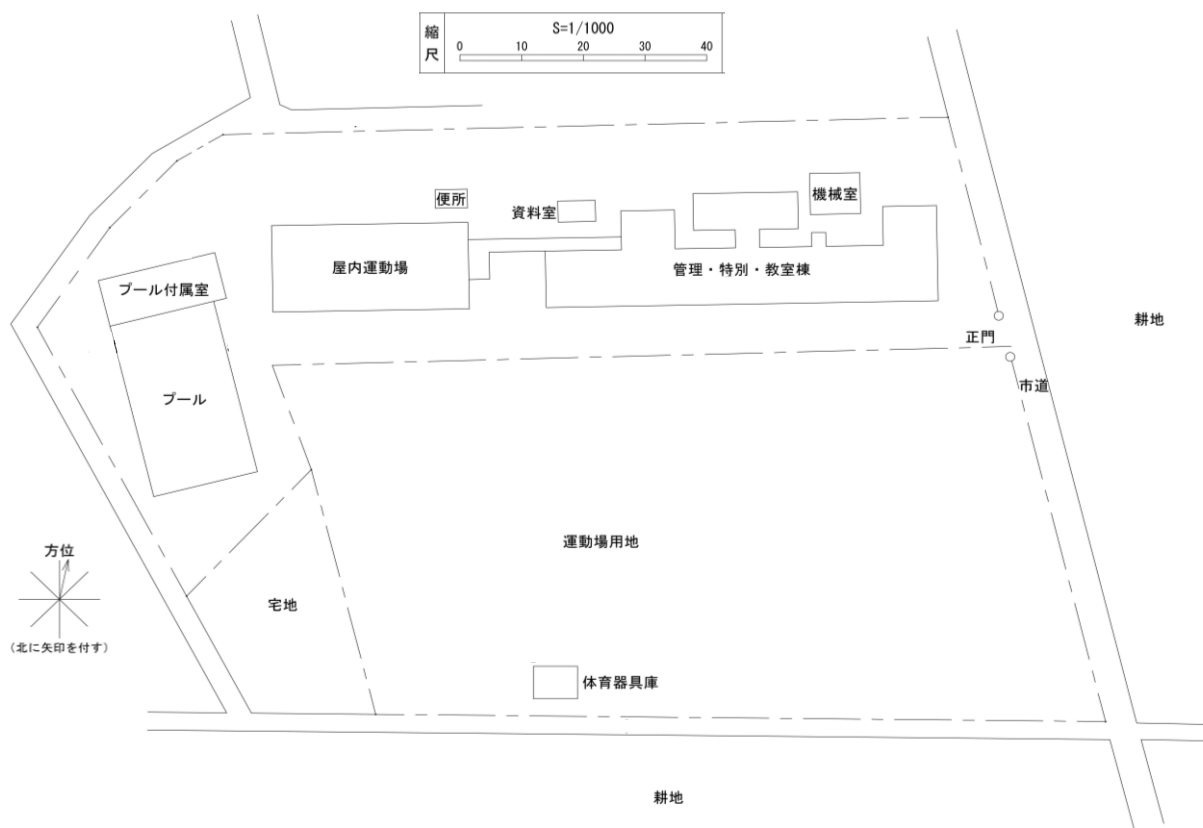
【位置図】



【敷地図】

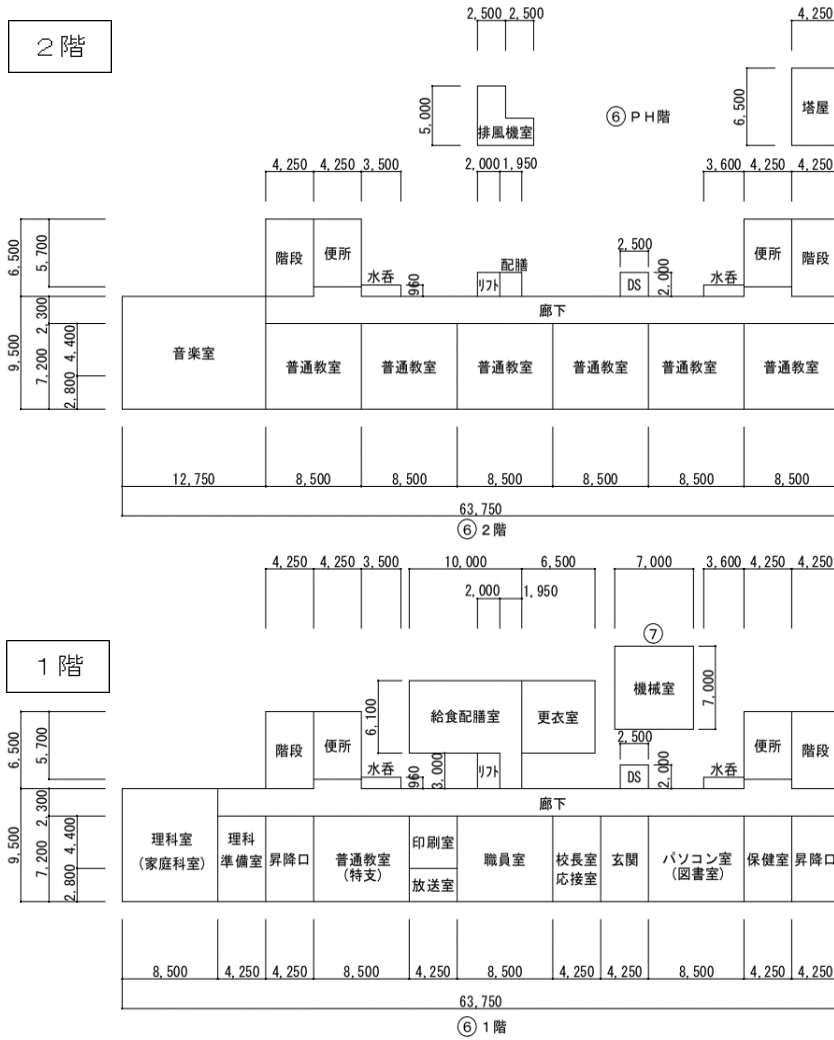


(4) 施設配置図



(5) 主要施設平面図等

【校舎】



【体育館】

