

④ 旧上島西小学校

(令和4年3月閉校)



(1) 土地基本情報

所在地	茨城県鉾田市梶山1505番地1
敷地面積	24,521.29㎡
区域区分	非線引都市計画区域 無指定地域
建ぺい率	60%
容積率	200%
用水	市営水道
排水	農業集落排水
道路概要	(南側)車道幅員3.5mの市道
アクセス	東関東自動車道水戸線鉾田ICまで約9.9km

(2) 主要施設概要

施設名	建築年月	構造	階層	延床面積	IS値	耐震対策
校舎	昭和53年2月	R C	2	1,240 ㎡	0.93	-
体育館	昭和55年3月	S	1	532 ㎡	1.14	※1
集会場	平成4年10月	W	1	139.94 ㎡	-	-

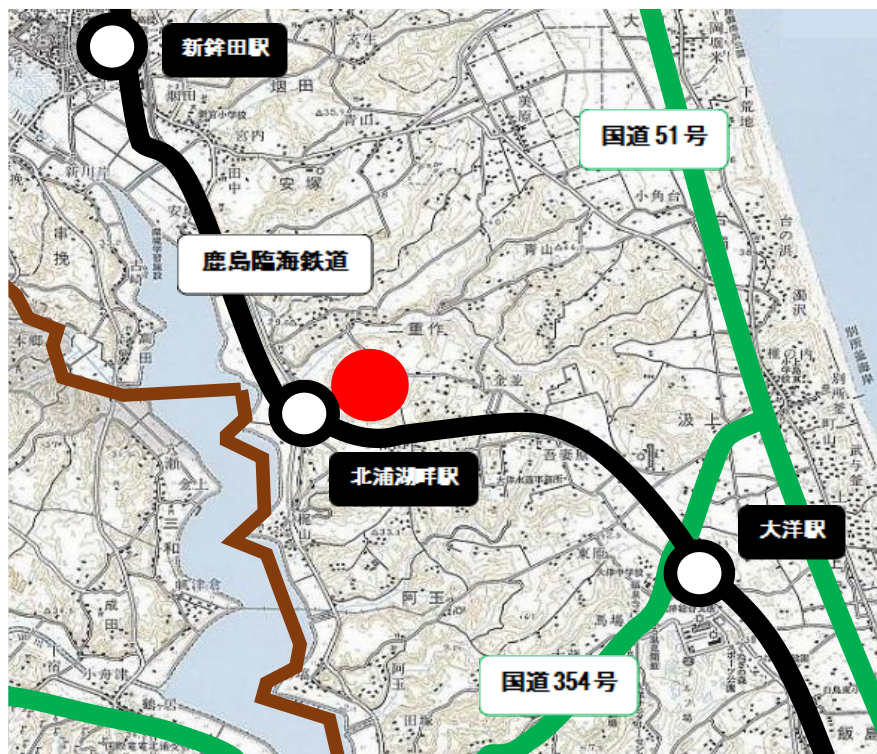
上記のほかプール及び倉庫が含まれます。

当該物件は学校施設ではない集会場も含まれます。

※1 非構造部材の耐震化を実施済。

(3) 位置図及び敷地図

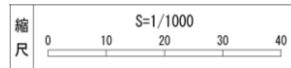
【位置図】



【敷地図】

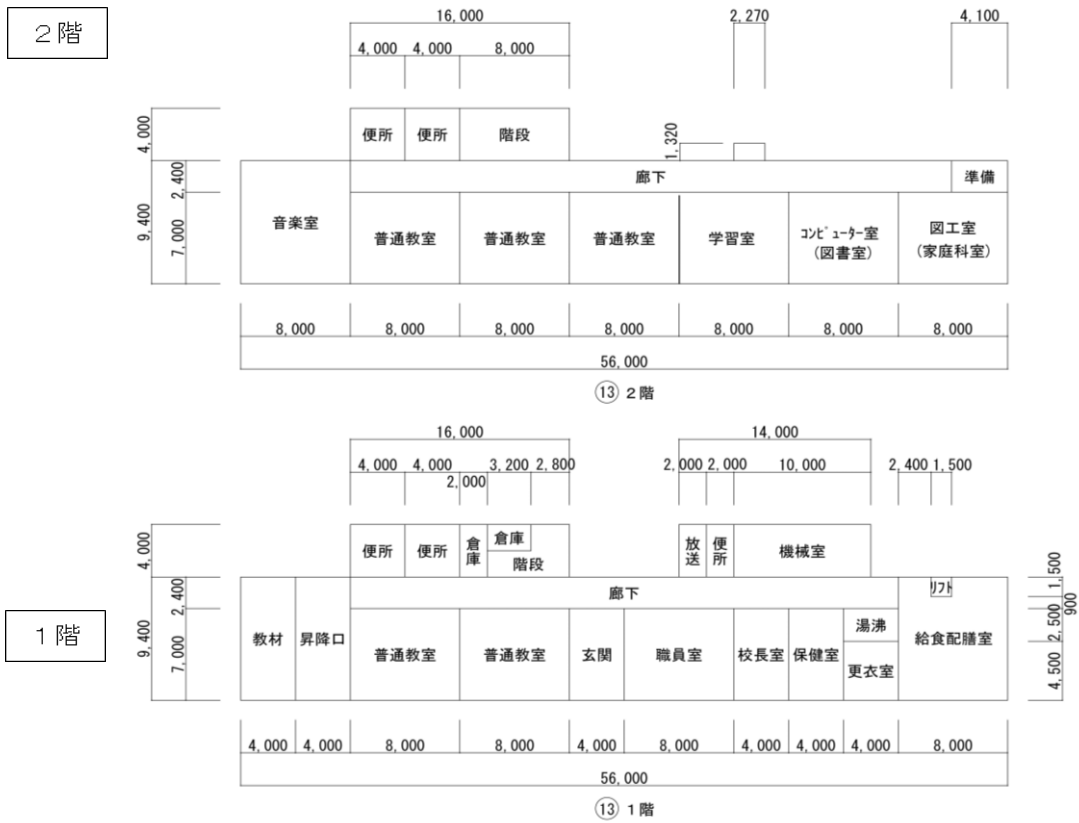


(4) 施設配置図




(5) 主要施設平面図等

【校舎】



【体育館】



⑭



