

① 旭東小学校

(令和8年3月閉校予定)



(1) 土地基本情報

| | |
|------|-----------------------------|
| 所在地 | 茨城県鉾田市荒地604番地 |
| 敷地面積 | 28,872㎡（市事業のため一部分筆予定） |
| 区域区分 | 非線引都市計画区域 無指定地域 |
| 建ぺい率 | 60% |
| 容積率 | 200% |
| 用水 | 市営水道 |
| 排水 | 合併／膜分離活性汚泥70人槽 |
| 道路概要 | （南側）市道幅員5.3m～ （東側）市道幅員2.5m～ |
| アクセス | 東関東自動車道水戸線鉾田ICまで約11.1km |

(2) 主要施設概要

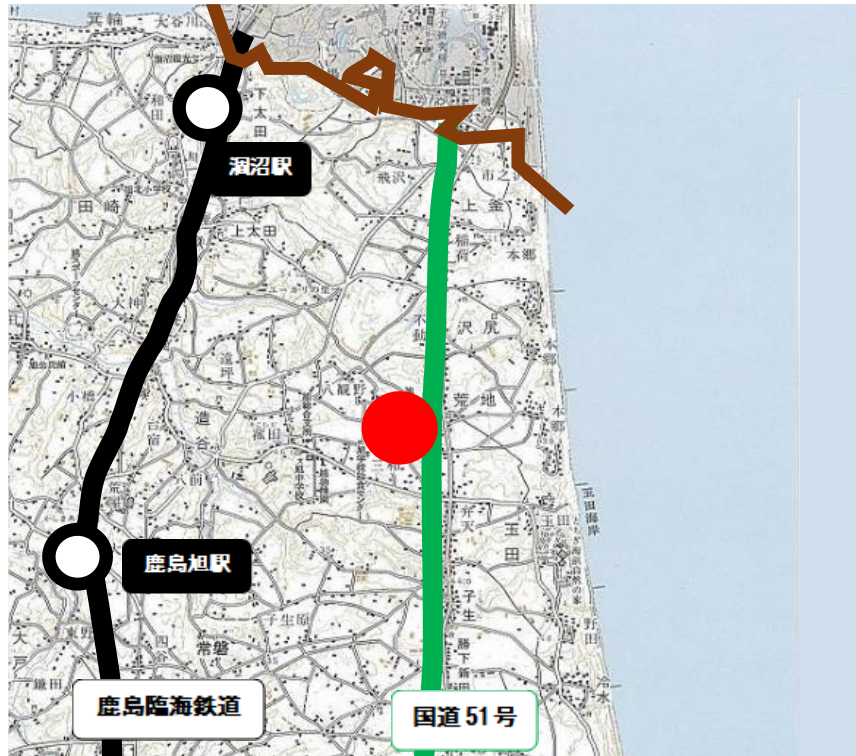
| 施設名 | 建築年月 | 構造 | 階層 | 延床面積 | IS値 | 耐震対策 |
|-----|----------|----|----|---------|------|------|
| 校舎1 | 昭和58年2月 | RC | 2 | 756 ㎡ | - | - |
| 校舎2 | 平成14年3月 | RC | 2 | 112 ㎡ | - | - |
| 校舎3 | 平成13年10月 | RC | 2 | 2,414 ㎡ | - | - |
| 体育館 | 昭和55年3月 | RC | 1 | 742 ㎡ | 1.38 | H19 |

上記のほかプール及び倉庫などが含まれます。

学校敷地の一部分筆を予定しております。詳細はお問合せください。

(3) 位置図及び敷地図

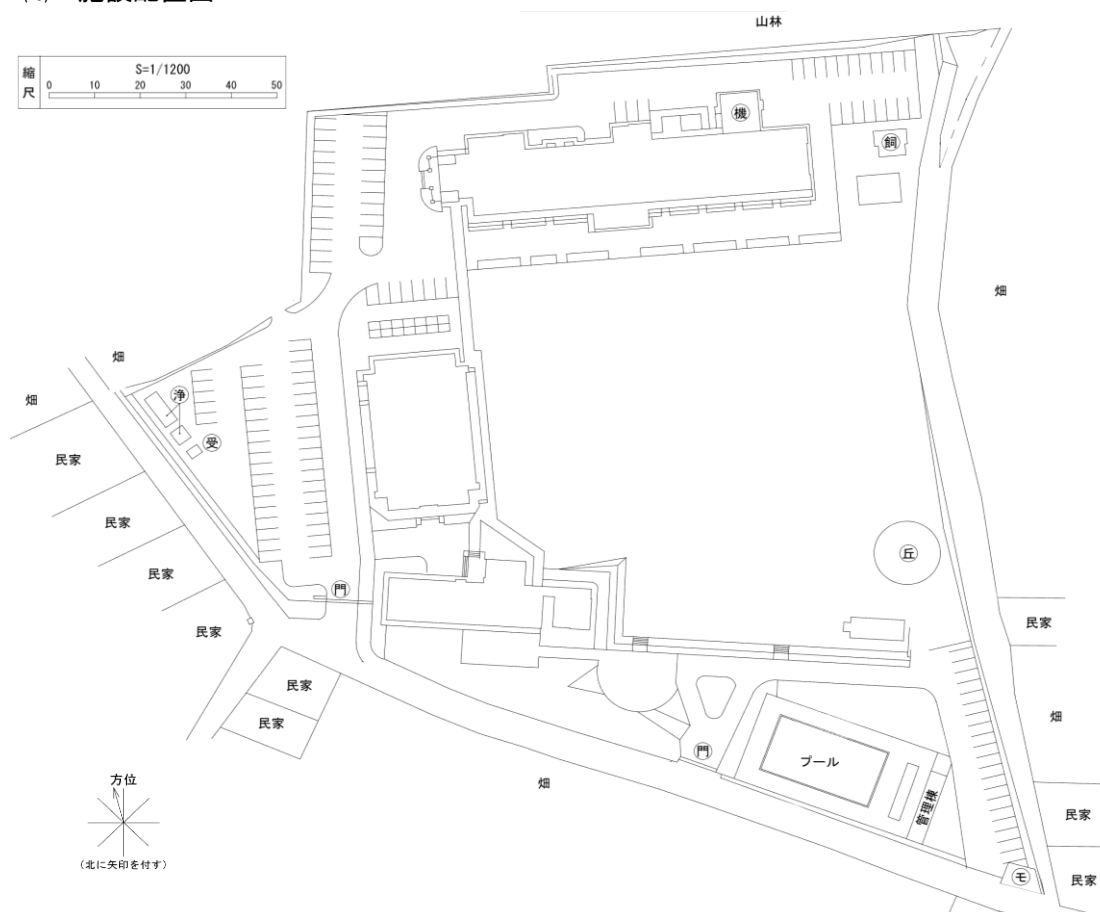
【位置図】



【敷地図】

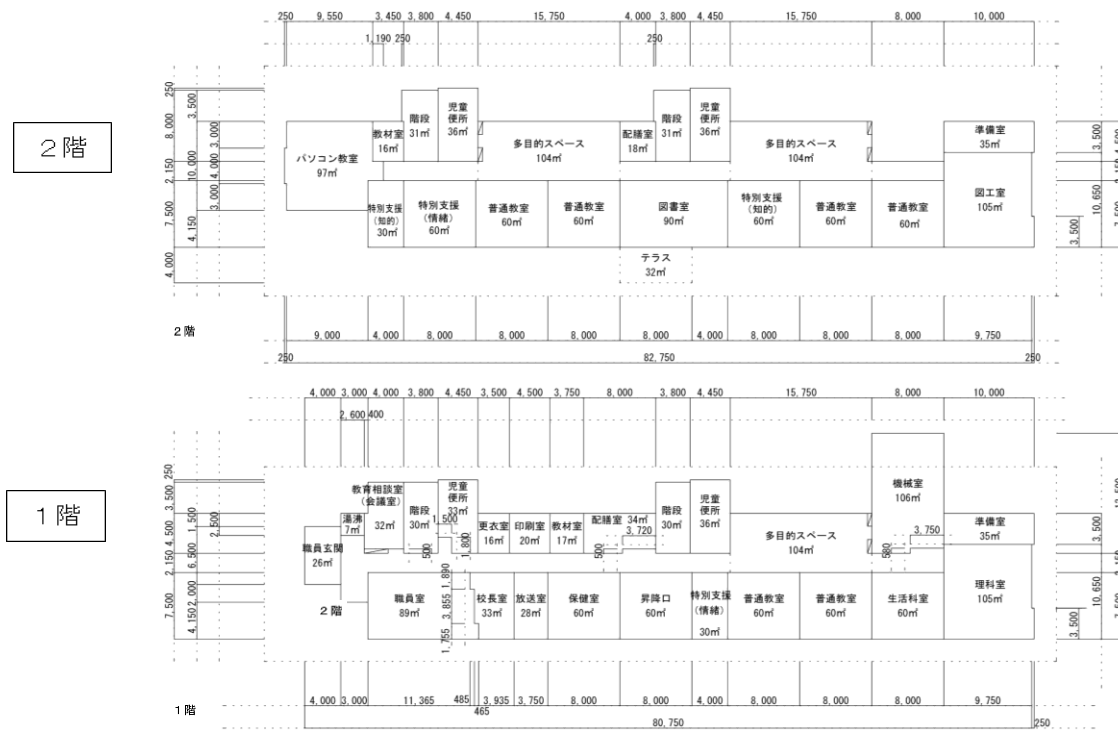


(4) 施設配置図



(5) 主要施設平面図等

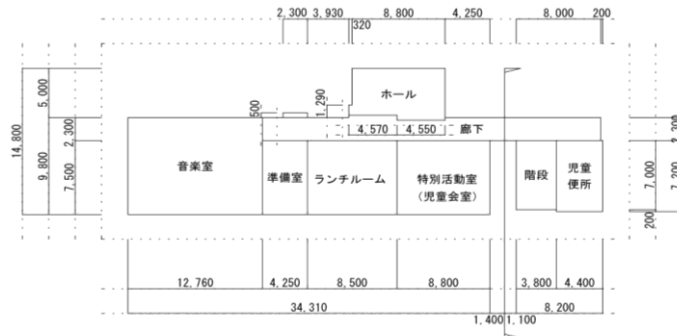
【校舎】



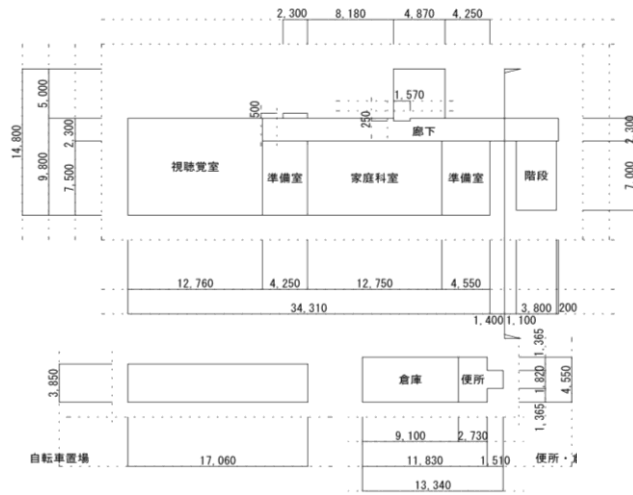
(5) 主要施設平面図等

【校舎】

2階



1階



(5) 主要施設平面図等

【体育館】

