

## ③ 旭西小学校

(令和8年3月閉校予定)



## (1) 土地基本情報

所在地	茨城県銚田市鹿田904番地5
敷地面積	18,632㎡（市事業のため一部分筆予定）
区域区分	非線引都市計画区域 無指定地域
建ぺい率	60%
容積率	200%
用水	市営水道
排水	合併／接触曝気70人槽
道路概要	（南側）市道幅員7.2m～ （東側）市道幅員7.0m～
アクセス	東関東自動車道水戸線銚田ICまで約7.3km

## (2) 主要施設概要

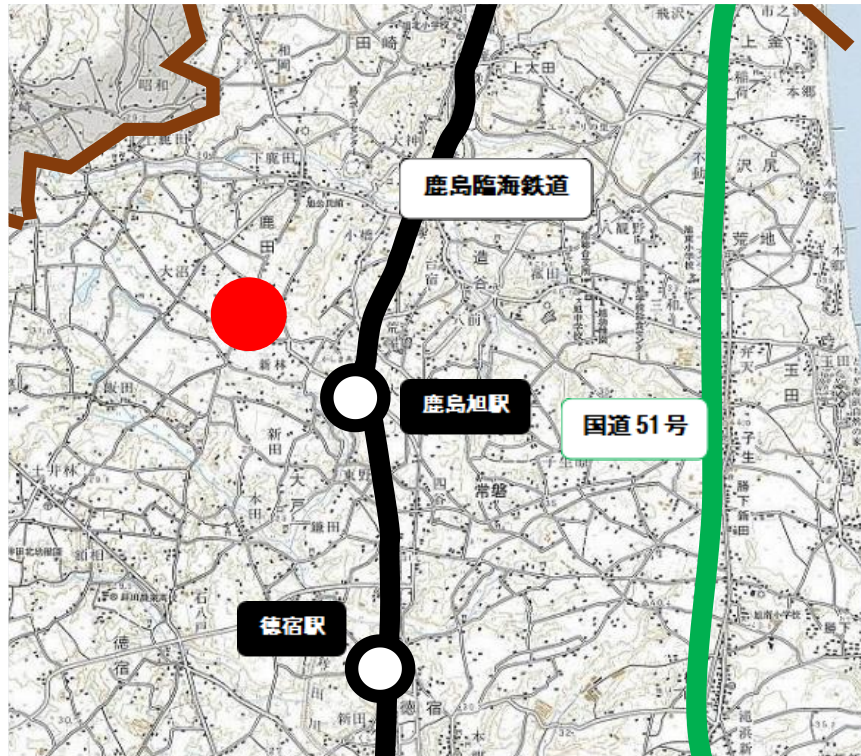
施設名	建築年月	構造	階層	延床面積	IS値	耐震対策
校舎1	昭和51年1月	RC	2	1,874 ㎡	0.80	H17
校舎2	平成6年3月	RC	2	351 ㎡	-	-
体育館	昭和54年7月	RC	1	748 ㎡	0.93	H15

上記のほかプール及び機械室などが含まれます。

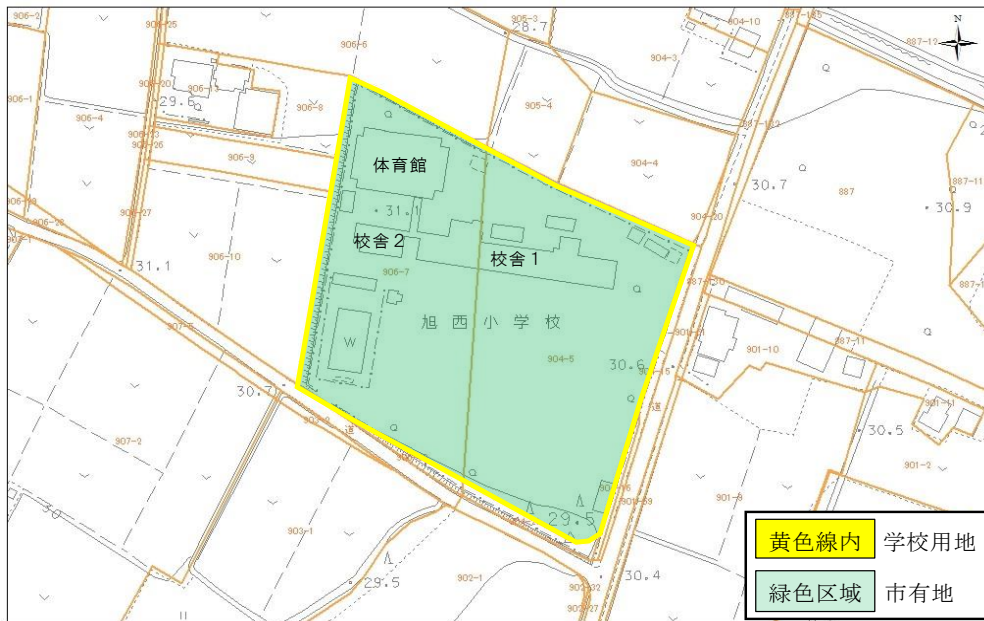
学校敷地の一部分筆を予定しております。詳細はお問合せください。

(3) 位置図及び敷地図

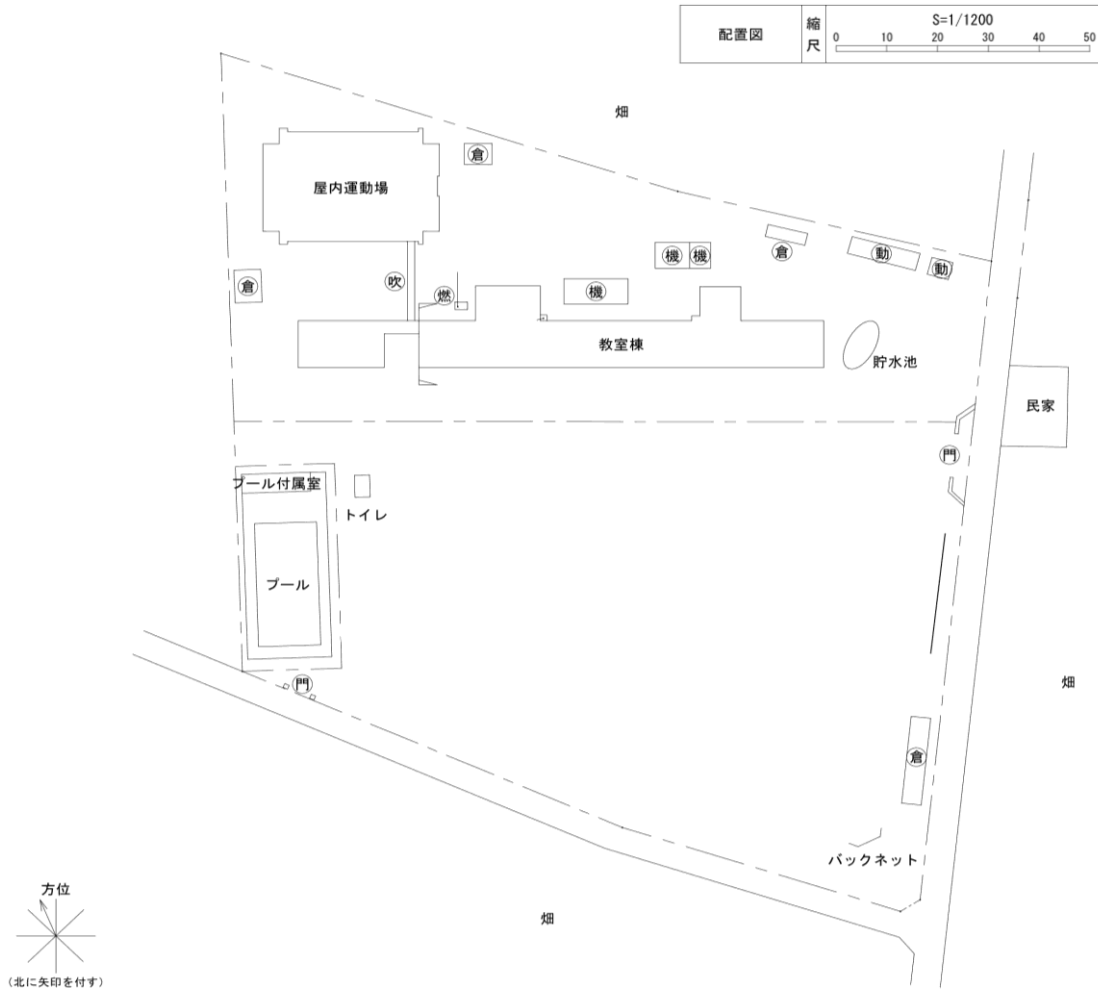
【位置図】



【敷地図】



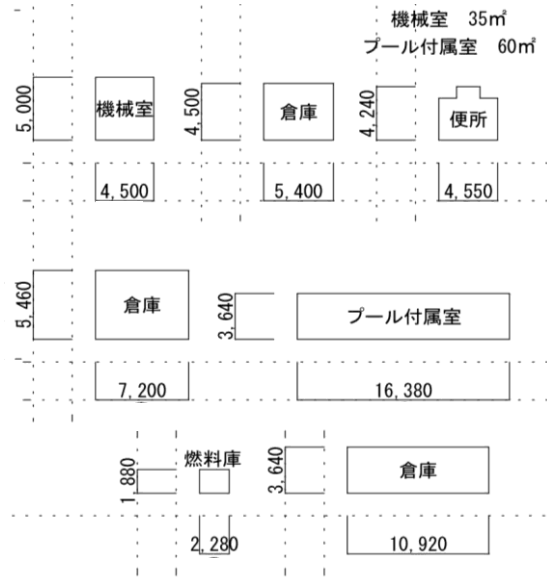
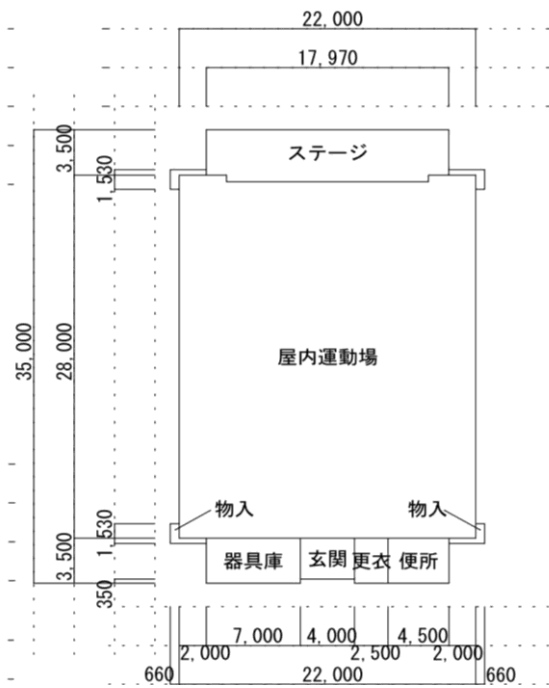
(4) 施設配置図





(5) 主要施設平面図等

【体育館】



くしひき

## ④ 旧串挽小学校

(平成31年3月閉校)



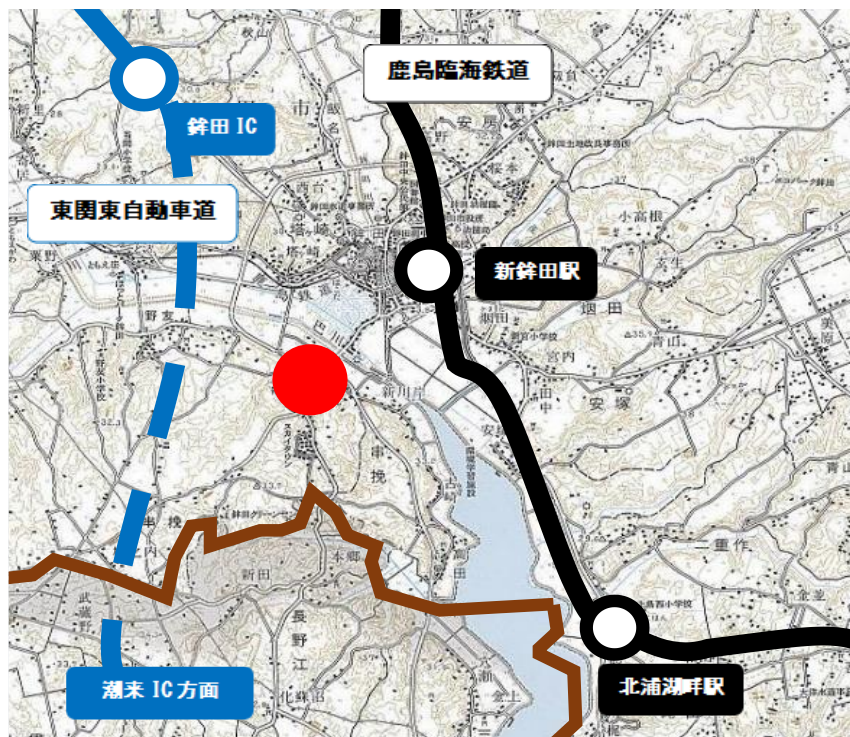
### (1) 土地基本情報

所在地	茨城県鉾田市串挽888番地11
敷地面積	8,271㎡
区域区分	非線引都市計画区域 無指定地域
建ぺい率	60%
容積率	200%
用水	市営水道
排水	無し(浄化槽撤去済)
道路概要	(南側)車道幅員5.0mの市道
アクセス	東関東自動車道水戸線鉾田ICまで約4.8km

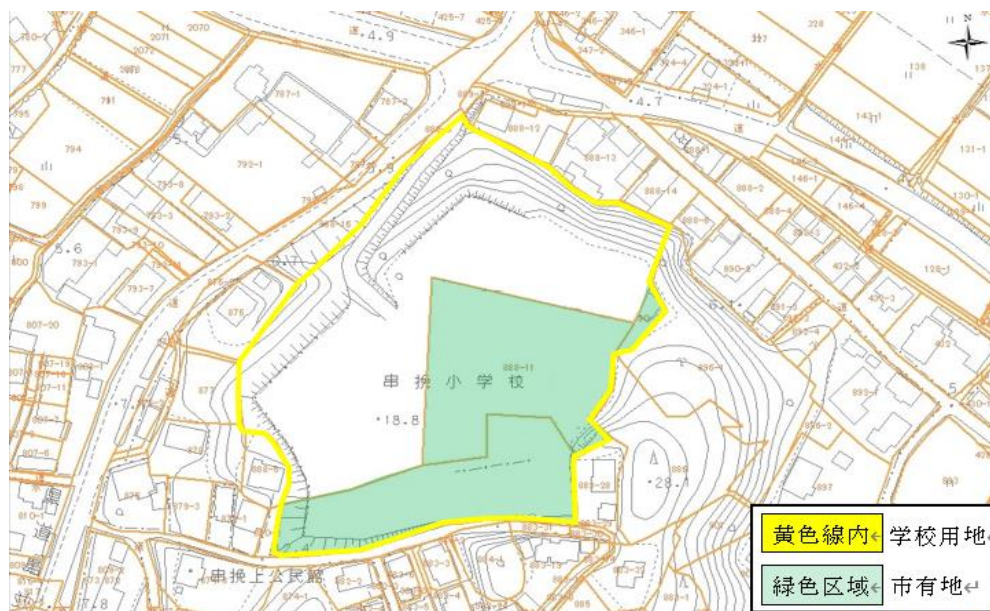
※ 当該地に存在していた建物は全て解体撤去済です。

(2) 位置図及び敷地図

【位置図】



【敷地図】



(3) 施設配置図

