

① 旭東小学校

(令和8年3月閉校予定)



(1) 土地基本情報

所在地	茨城県鉾田市荒地604番地
敷地面積	28,872㎡（市事業のため一部分筆予定）
区域区分	非線引都市計画区域 無指定地域
建ぺい率	60%
容積率	200%
用水	市営水道
排水	合併／膜分離活性汚泥70人槽
道路概要	（南側）市道幅員5.3m～ （東側）市道幅員2.5m～
アクセス	東関東自動車道水戸線鉾田ICまで約11.1km

(2) 主要施設概要

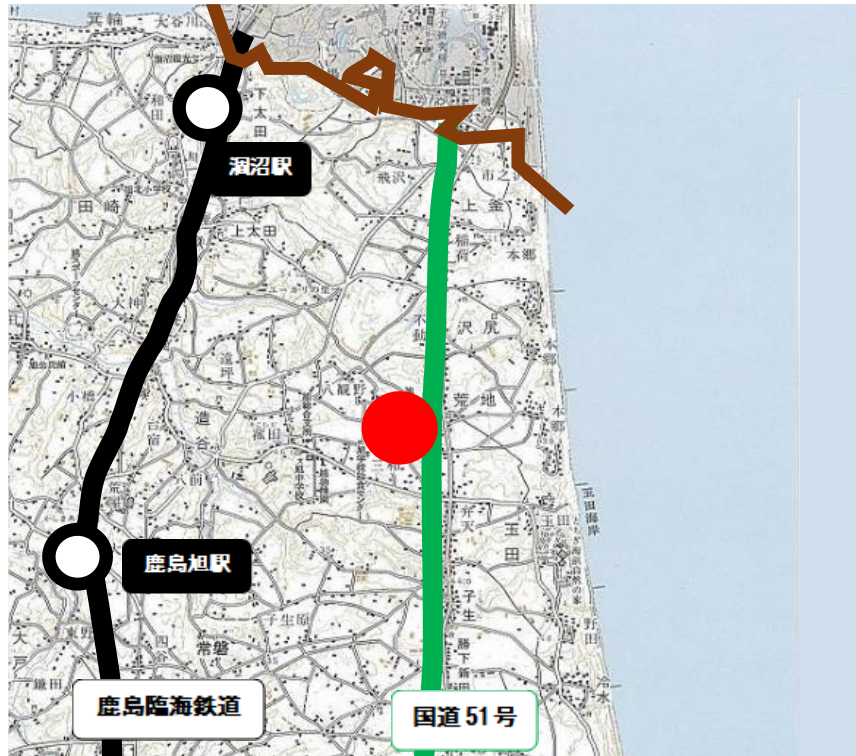
施設名	建築年月	構造	階層	延床面積	IS値	耐震対策
校舎1	昭和58年2月	RC	2	756 ㎡	-	-
校舎2	平成14年3月	RC	2	112 ㎡	-	-
校舎3	平成13年10月	RC	2	2,414 ㎡	-	-
体育館	昭和55年3月	RC	1	742 ㎡	1.38	H19

上記のほかプール及び倉庫などが含まれます。

学校敷地の一部分筆を予定しております。詳細はお問合せください。

(3) 位置図及び敷地図

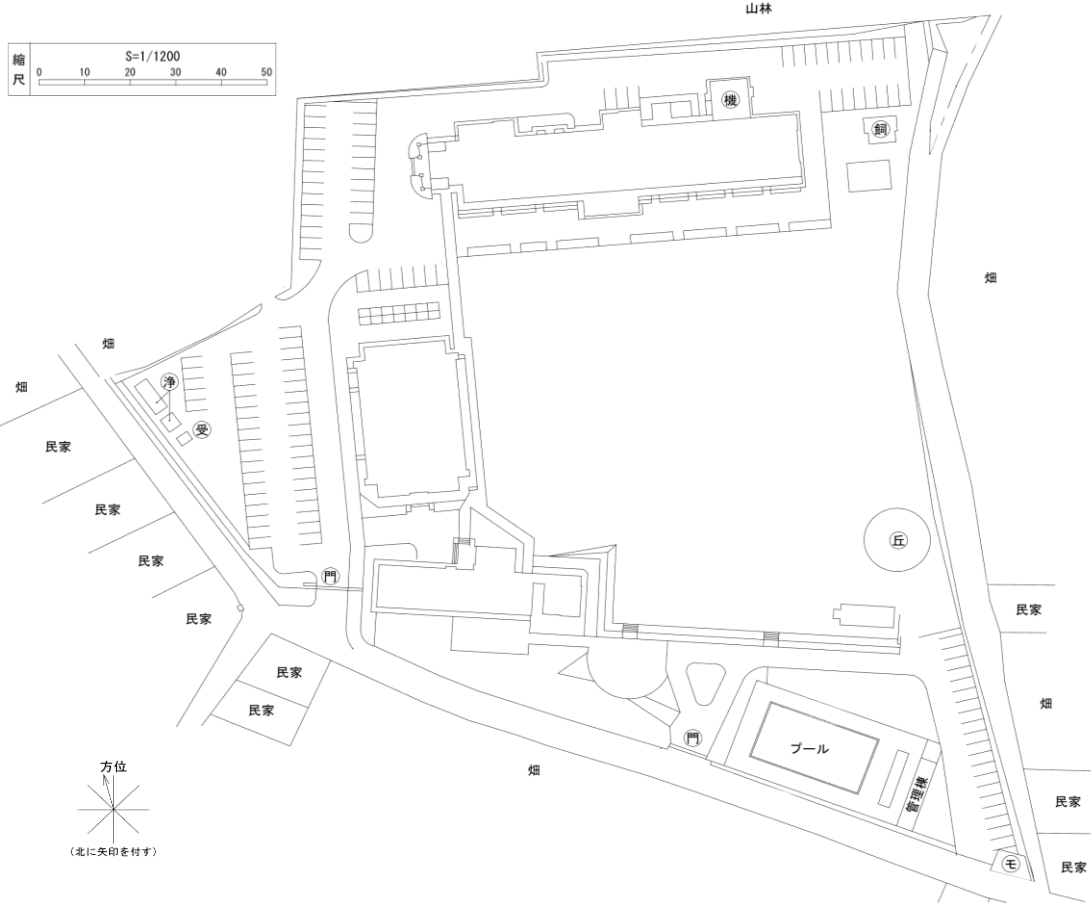
【位置図】



【敷地図】

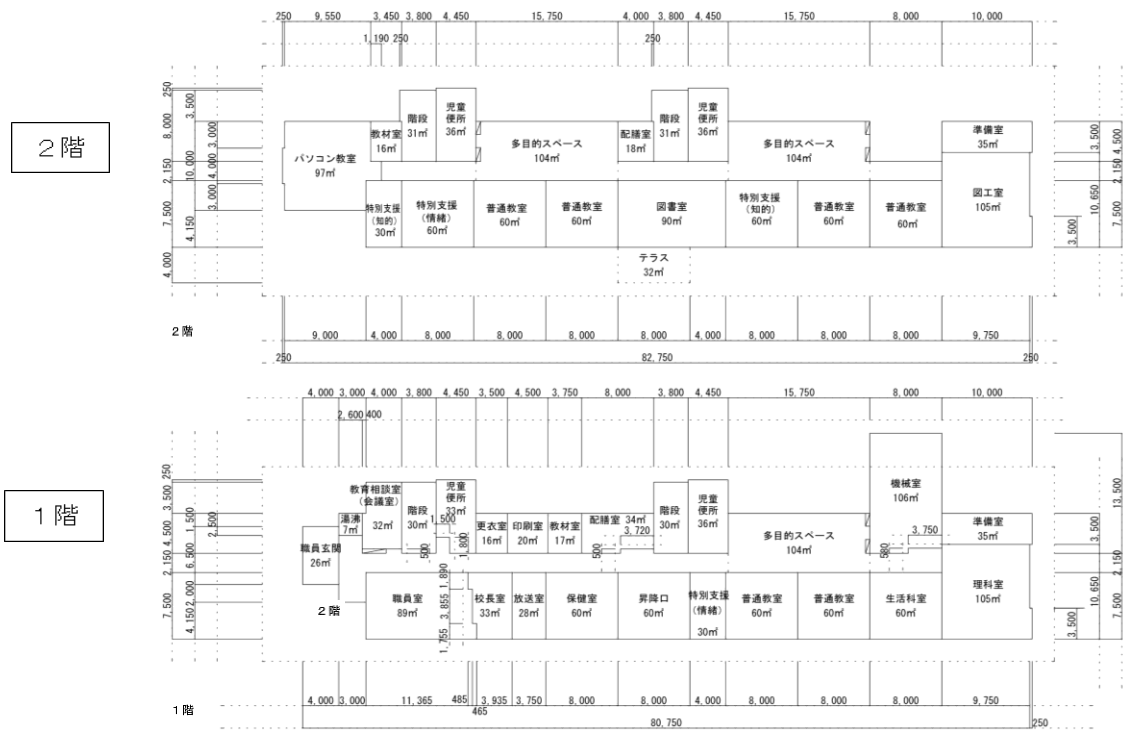


(4) 施設配置図



(5) 主要施設平面図等

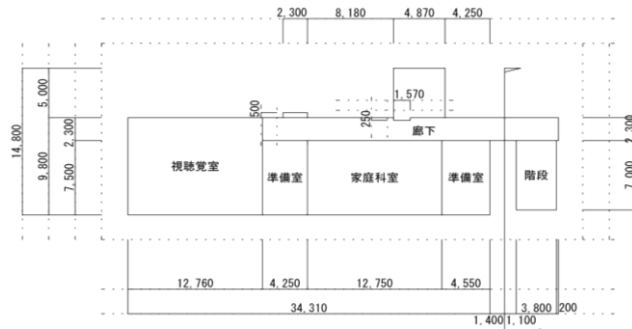
【校舎】



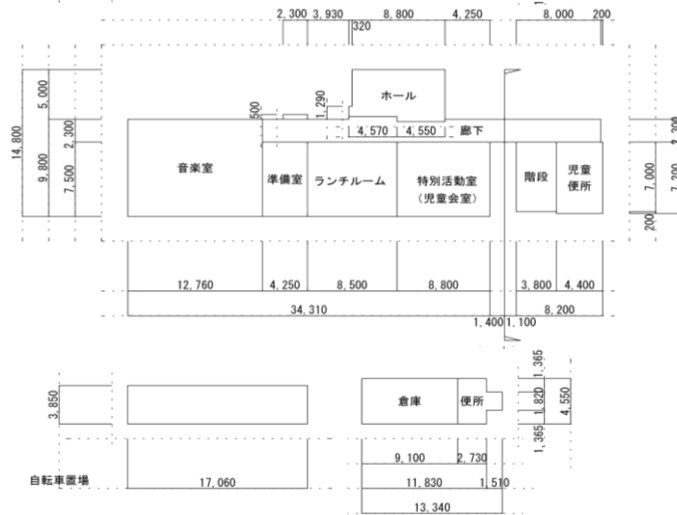
(5) 主要施設平面図等

【校舎】

2階



1階



(5) 主要施設平面図等

【体育館】

